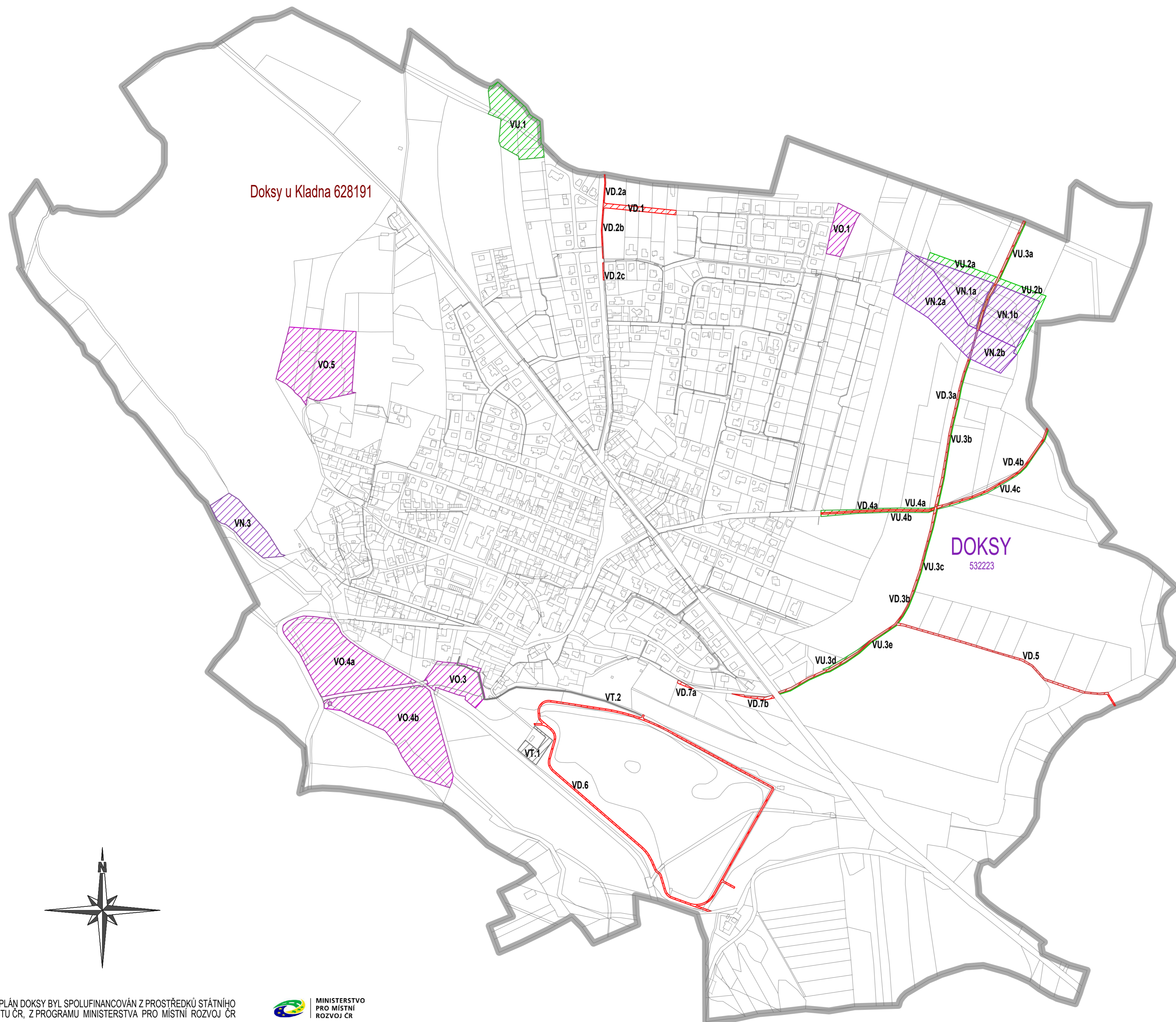


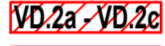






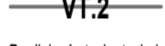

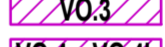

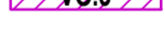
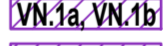
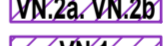

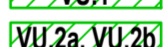
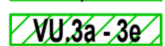
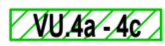



# DOKSY

## ÚZEMNÍ PLÁN



### LEGENDA :

-  REŠENÉ ÚZEMÍ
- VEŘEJNÉ PROSPĚŠNÉ STAVBY DOPRAVNÍ INFRASTRUKTURY**
-  **VD.1** MÍSTNÍ OBSLUŽNÁ KOMUNIKACE Z.24 DS, k.ú. Doksy
-  **VD.2a - VD.2c** CHODNÍK A CYKLOSTEZKA Z.25a DS, Z.25b DS, Z.25c DS, k.ú. Doksy
-  **VD.3a, VD.3b** CYKLOSTEZKA Z.26a DS, Z.26b DS, k.ú. Doksy
-  **VD.4a, VD.4b** CYKLOSTEZKA Z.27a DS, Z.27b DS, k.ú. Doksy
-  **VD.5** CYKLOSTEZKA Z.28 DS, k.ú. Doksy
-  **VD.6** CYKLOSTEZKA Z.29 DS, k.ú. Doksy
-  **VD.7a - VD.7b** ROZŠÍŘENÍ MÍSTNÍ KOMUNIKACE S CYKLOSTEZKOU Z.30a DS, Z.30b DS, k.ú. Doksy
- VEŘEJNÉ PROSPĚŠNÉ STAVBY TECHNICKÉ INFRASTRUKTURY**
-  **VT.1** KANALIZACE Z.31 TW - rozšíření ČOV, k.ú. Doksy
-  **VT.2** KANALIZACE - kanalizační řad, k.ú. Doksy
- Pro liniové stavby technické infrastruktury je doporučena a platí možnost omezení vlastnického práva (druh vyvlastnění) věcným břemenem!
- VEŘEJNÉ PROSPĚŠNÉ STAVBY OBČANSKÉHO VYBAVENÍ**
-  **VO.1** OBČANSKÉ VYBAVENÍ Z.14 OV, k.ú. Doksy
-  **VO.3** OBČANSKÉ VYBAVENÍ Z.13 OV, k.ú. Doksy
-  **VO.4a, VO.4b** SPORTOVNÍ A VOLNOČASOVÝ AREÁL DOKSY, k.ú. Doksy
-  **VO.5** OBČANSKÉ VYBAVENÍ SPORT Z.19 OS, k.ú. Doksy
- VEŘEJNÉ PROSPĚŠNÁ OPATŘENÍ**
-  **VN.1a, VN.1b** VODNÍ PLOCHY Z.33a WU, Z.33b WU, pro zvyšování retenčních schopností území, k.ú. Doksy
-  **VN.2a, VN.2b** PLOCHY PRO ZELENĚ JINOUJ, Z.16a ZK, Z.16b ZK pro zvyšování retenčních schopností území, k.ú. Doksy
-  **VN.1** VODNÍ PLOCHA Z.34 WU, pro snižování ohrožení v území povodněmi, k.ú. Doksy
-  **VU.1** PLOCHA PRO PLOCHU PŘÍRODNÍ K.1 NU - k rozšíření VKP, k.ú. Doksy
-  **VU.2a, VU.2b** PLOCHY PRO ZELENĚ KRAJINNOU K.2a-b ZK - kolem nové vodní plochy, k.ú. Doksy
-  **VU.3a - 3e** PLOCHY PRO ZELENĚ KRAJINNOU K.3a-e ZK - kolem cyklostezky, k.ú. Doksy
-  **VU.4a - 4c** PLOCHY PRO ZELENĚ KRAJINNOU K.4a-c ZK - kolem cyklostezky, k.ú. Doksy

<b>DOKSY ÚZEMNÍ PLÁN</b>		NÁVRH PRO VEŘEJNÉ PROJEDNÁNÍ
<b>3. VÝKRES VEŘEJNĚ PROSPĚŠNÝCH STAVEB, OPATŘENÍ A ASANACÍ</b>		<b>1 : 5 000</b>
<b>POŘIZOVATEL</b> Obecní úřad DOKSY Sokolská 305, 273 64 Doksy Kvalifikovaná úřední osoba: Bc. Stanislav Pítr, DiS. Osvědčení č.510806521 MV ČR +420 605 436 884 pro Obec DOKSY Sokolská 305, 273 64 Doksy Určený zastupitel: Ing. Stanislav Machulka	<b>ZPRACOVATEL</b> Ing.arch. Jiřina Ečerová ČKA 02 941 Bellušova 1807, 155 00 Praha 5 +420 774 222 356 ecerova@seznam.cz	
		Listopad 2024 Paré číslo: