







LEGENDA:

VYZNAČENÉ HRANICE



plochy stabilizované v ÚP (stáv.) plochy změnové (návrh)

-  **Z1** hranice řešených změn, označení
-  hranice katastrálního území obce Doksy
-  hranice zastavěného území
-  hranice zastavitelných ploch



PLOCHY ZMĚN –

-  obytná zástavba městského typu nízkopodlažní – B (s plochami pozemků min. 1 000 m²)
-  obytná zástavba městského typu nízkopodlažní – B/600 (s plochami pozemků min. 600 m²)
-  plochy pro služby a vybavenost – SV upřesnění polohy indexu MŠ v ploše
-  plochy veřejné zeleně – ZVL
-  plochy veřejné zeleně – ZV
-  místní obslužná komunikace

nezastavitelné plochy z platného ÚP

-  les – VKP ze zák. 114/1992 Sb.
-  vodní toky a plochy – VKP ze zák. 114/1992 Sb.

limity využití území:

-  hranice lokálního biokoridoru, biocentra
-  záplavové území Q 100 toku Loděnice

Záznam o účinnosti ZMĚNY Č. 5 ÚZEMNÍHO PLÁNU SÍDELNÍHO ÚTVARU OBCE DOKSY	
Vydávající orgán	Zastupitelstvo obce Doksy
Číslo jednací	Opatření obecné povahy č. 1/2013, čj. 308/2013
Datum vydání změn	11. 7. 2013
Datum nabytí účinnosti	27. 7. 2013
Jméno, funkce a podpis oprávněné osoby pořizovatele: Otisk úředního razítka:	Obecní úřad Doksy, Sokolská 305, 273 64 Doksy Starosta obce : Jiří Junek + výkonný pořizovatel, fyzická osoba spíňující požadavky par. 24 zák. 183/2006 Sb., Ing.arch. Dana Pokojová, Štefánikova 52, 150 00 Praha 5

název dokumentace ZMĚNA Č. 5 ÚZEMNÍHO PLÁNU SÍDELNÍHO ÚTVARU OBCE DOKSY		č. výkresu A.2.	
název výkresu hlavní výkres – výřez		paré č.	
pořizovatel: Obecní úřad Doksy Sokolská 305 273 64 Doksy, okr. Kladno	pořizovatel dle par. 24 z. 183/2006 Sb. ve zn. pozd. předp.: Ing. arch. Dana Pokojová	formát	A3
zpracovatel:	Ing. arch. Dana Pokojová atelier: Štefánikova 52, 150 00 Praha 5 169 00 Praha 6	datum	06/2013
		měřítko	1 : 5 000