

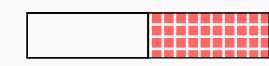





**LEGENDA:**

**VYZNAČENÉ HRANICE**



plochy stabilizované (stav) plochy změnové (návrh)

-  **Z1** hranice řešených změn, označení
-  hranice katastrálního území obce Doksy
-  hranice zastavěného území
-  hranice zastavitelných ploch



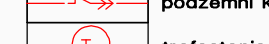















**PLOCHY ZMĚN**

-  plochy zastavitelné obytná zástavba městského typu nízkopodlažní – B (s plochami pozemků min. 1 000 m<sup>2</sup>)
-  obytná zástavba městského typu nízkopodlažní – B/600 (s plochami pozemků min. 600 m<sup>2</sup>)
-  **SV** plochy pro služby a vybavenost – SV upřesnění polohy indexu MŠ v ploše
-  plochy veřejné zeleně–ZVL
-  plochy veřejné zeleně–ZV
-  místní obslužná komunikace

**nezastavitelné plochy z platného ÚP**

-  les – VKP ze zák. 114/1992 Sb.
-  vodní toky a plochy – VKP ze zák. 114/1992 Sb.

**stávající technická a dopravní infrastruktura: limity využití území:**

-  venkovní elektrické vedení VN a VVN
-  podzemní kabelové vedení VN
-  trafostanice
-  dálkový vodovod
-  vedení STL/VTL plynovodu
-  OP ČOV
-  OP venkovního vedení VN/10 m/ a VVN /15 m/
-  OP, BP plynovodu VTL
-  linie rychlostní silnice R/6
-  OP silnice R/6 /100 m/, OP silnic II. a III. tř. /15 m/ od osy krajního pruhu
-  OP hřbitova /100 m/
-  OP letiště Kladno (Velká Dobrá), OP s výškovým omezením staveb
-  hranice přírodního parku Povodí Kačáku
-  hranice lokálního biokoridoru, biocentra
-  plocha VKP– louka s výskytem vstavačovitých rostlin
-  záplavové území Q 100 Loděnice
-  meliorovaná území
-  hranice údolní nivy z platného ÚP

Záznam o účinnosti <b>ZMĚNY Č. 5 ÚZEMNÍHO PLÁNU SÍDELNÍHO ÚTVARU OBCE DOKSY</b>	
Vydávající orgán	Zastupitelstvo obce Doksy
Číslo jednací	Opatření obecné povahy č. 1/2013, čj.308/2013
Datum vydání změn	11. 7. 2013
Datum nabytí účinnosti	27. 7. 2013
Jméno, funkce a podpis oprávněné osoby pořizovatele: Otisk úředního razítka:	Obecní úřad Doksy, Sokolská 305, 273 64 Doksy Starosta obce : Jiří Junek + výkonný pořizovatel, fyzická osoba splňující požadavky par. 24 zák. 183/2006 Sb., Ing.arch. Dana Pokojová, Štefánikova 52, 150 00 Praha 5

název dokumentace <b>ZMĚNA Č. 5 ÚZEMNÍHO PLÁNU SÍDELNÍHO ÚTVARU OBCE DOKSY</b>		č. výkresu <b>B.2.</b>	
název výkresu <b>koordinační výkres – výřez</b>		paré č. formát A3	
pořizovatel: Obecní úřad Doksy Sokolská 305 273 64 Doksy, okr. Kladno	pořizovatel dle par. 24 z. 183/2006 Sb. ve zn. pozd. předp.: Ing. arch. Dana Pokojová	datum 06/2013	
zpracovatel: Ing. arch. Dana Pokojová atelier: Štefánikova 52 150 00 Praha 5		měřítko 1 : 5 000	