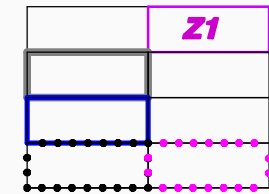


LEGENDA:


VYZNAČENÉ HRANICE

plochy stabilizované v ÚP (stav) plochy změnové (návrh)



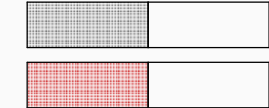
- hranice řešených změn, označení
- hranice katastrálního území obce Doksy
- hranice zastavěného území
- hranice zastavitelných ploch

legenda:



- hranice BPEJ
- kód BPEJ

plocha záboru třídy ochrany zemědělské půdy:



- III. třída ochrany ZPF
- V. třída ochrany ZPF

Záznam o účinnosti ZMĚNY Č. 5 ÚZEMNÍHO PLÁNU SÍDELNÍHO ÚTVARU OBCE DOKSY	
Vydávající orgán	Zastupitelstvo obce Doksy
Číslo jednací	Opatření obecné povahy č. 1/2013, čj. 308/2013
Datum vydání změn	11. 7. 2013
Datum nabytí účinnosti	27. 7. 2013
Jméno, funkce a podpis oprávněné osoby pořizovatele: Otisk úředního razítka:	Obecní úřad Doksy, Sokolská 305, 273 64 Doksy Starosta obce : Jiří Junek + výkonný pořizovatel, fyzická osoba spíňující požadavky par. 24 zák. 183/2006 Sb., Ing.arch. Dana Pokojová, Štefánikova 52, 150 00 Praha 5

název dokumentace ZMĚNY Č. 5 ÚZEMNÍHO PLÁNU SÍDELNÍHO ÚTVARU OBCE DOKSY		č. výkresu B.3.	
název výkresu výkres předpokládaných záborů půdního fondu		paré č.	
pořizovatel: Obecní úřad Doksy Sokolská 305 273 64 Doksy, okr. Kladno	pořizovatel dle par. 24 z. 183/2006 Sb. ve zn. pozd. předp.: Ing. arch. Dana Pokojová	formát	A3
zpracovatel:	Ing. arch. Dana Pokojová atelier: Štefánikova 52 150 00 Praha 5	datum	06/2013
		měřítko	1 : 5 000